

INFORME DE MONITOREO DE MEDIOS*

Fecha: 15/06/2022

Semana N° 24

Coordinación de Vigilancia Epidemiológica

*Vigilancia basada en eventos de interés epidemiológico mediante el monitoreo de medios abiertos de comunicación locales y nacionales.

Reporte de eventos:

Amenaza	Tema	Medio	Fecha	Resumen	Liga	Prioridad
Biológico	Piden no repetir errores de Covid-19	El Sol de Cuernavaca	15 junio 2022	La Oficina europea de la Organización Mundial de la Salud (OMS) hizo este miércoles un llamado para la colaboración frente al brote de viruela del mono, cuyo epicentro actual está localizado en este continente.	https://www.elsoldecuernavaca.com.mx/mundo/la-oms-pide-no-repetir-errores-de-coronavirus-con-viruela-del-mono-8436693.html	Bajo
Lluvias	Prevención ante lluvias	El Sol de Cuernavaca	15 junio 2022	Con la llegada de las lluvias, Jiutepec ya se encuentra listo con espacios para utilizarlos como albergues, así lo dio a conocer Itzel Sotelo Pastrana, secretaria de Desarrollo Humano y Bienestar Social .	https://www.elsoldecuernavaca.com.mx/local/jiutepec-alista-albergues-para-la-temporada-de-lluvias-8434670.html	Bajo
Biológico	Vacunación en niños de 5-11 años Covid-19	Diario de Morelos	15 junio 2022	A partir de mañana jueves se abrirá el registro para la vacunación contra COVID-19 de menores de 5 a 11 años de edad, informó Hugo López-Gatell, subsecretario de Prevención y Promoción de la Salud.	https://www.diariodemorelos.com/noticias/este-jueves-abrir-registro-para-vacunar-ni-os-y-ni-de-5-11-os-vs-covid-19-en-morelos	Bajo
Biológico	Uso de cubrebocas	La Unión	15 junio 2022	Ante el aumento de casos de covid-19, la diputada pesedista Mirna Zavala Zúñiga afirmó que tendrá que revisarse la viabilidad de la propuesta hecha para eliminar la obligatoriedad del uso de cubrebocas en espacios abiertos en Morelos.	https://www.launion.com.mx/morelos/sociedad/noticias/207961-no-hay-condiciones-para-dejar-de-usar-el-cubrebocas-zavala.html	Bajo
Lluvias	Prevención ante lluvias	La Unión	15 junio 2022	Aunque hasta ahora las lluvias no han causado daños severos en el municipio, han sido los vientos los que más afectaciones han dejado al provocar la caída de árboles en distintos puntos, lo que ha puesto en riesgo a la población, señaló Francisco Jiménez Ventura, director de Protección Civil de Cuautla, quien reconoció que hay temor de inundaciones severas en diversos puntos críticos de la ciudad, donde se trabaja con acciones preventivas.	https://www.launion.com.mx/morelos/cuautla/noticias/207979-trabaja-pc-en-puntos-de-riesgo-para-prevenir-inundaciones.html	Bajo
Lluvias	Sin reporte de afectaciones graves por lluvias	La Unión	15 junio 2022	A través de un comunicado, la Coordinación Estatal de Protección Civil Morelos (CEPCM) dio a conocer que derivado de las lluvias que se registraron en la entidad no se tiene reporte de daños severos, esto conforme a la información proporcionada por las áreas municipales de Protección Civil.	https://www.launion.com.mx/morelos/avances/noticias/207992-sin-reporte-de-danos-severos-tras-lluvias-refiere-cepcm.html	Bajo
Biológico	Casos acumulados Covid-19	La Unión	15 junio 2022	La Secretaría de Salud informó este martes en un comunicado que a la fecha en Morelos se han estudiado 316 mil 807 personas, de las cuales se han confirmado 71 mil 050 con coronavirus covid-19; 98 están activas y se han registrado 5 mil 308 defunciones.	https://www.launion.com.mx/morelos/avances/noticias/207958-en-morelos-71-050-casos-confirmados-acumulados-de-covid-19-y-5-308-decesos.html	Bajo



<http://ssm.gob.mx>



Servicios de Salud Morelos



@MorelosSalud

Callejón Borda N°3 Col. Centro C.P. 62000
Teléfono (777) 312 62 31 / 314 33 36 ext. 222

**Calle Gómez Azcárate No. 205, Col. Lomas de la Selva
C.P. 62270, Cuernavaca, Morelos. Tel.: 777 102 25 56**

INFORME DE RIESGOS METEOROLÓGICOS

Fecha: 15/06/2022

Semana N° 24

Coordinación de Vigilancia Epidemiológica

Fuente: Servicio Meteorológico Nacional de México, CONAGUA.

TEMPORAL DE LLUVIAS PUNTUALES INTENSAS A TORRENCIALES EN EL OCCIDENTE, SUR Y SURESTE DE MÉXICO

Para hoy, el **ciclón tropical "Blas"** se ubicará al sur de las costas de Guerrero y Michoacán. Sus bandas nubosas originarán lluvias puntuales torrenciales en Michoacán y Guerrero y puntuales intensas en Jalisco, Colima y Oaxaca, que podrían *generar incremento en los niveles de ríos y arroyos, inundaciones y deslaves* en dichos estados y las cuales estarán acompañadas de descargas eléctricas, rachas de viento fuertes a muy fuertes y oleaje elevado en sus costas. A su vez, una **zona de baja presión** con potencial ciclónico, ubicada al sureste de Chiapas, absorberá a las **ondas tropicales Núm. 4 y 5** y en combinación con el ingreso de humedad del Océano Pacífico, ocasionará lluvias puntuales intensas acompañadas de descargas eléctricas que podrían *generar incremento en los niveles de ríos y arroyos, inundaciones y deslaves*, además de fuertes rachas de viento en zonas de Chiapas, Puebla y sur de Veracruz. Asimismo, un **canal de baja presión** sobre el interior del país en interacción con **inestabilidad en niveles altos de la atmósfera**, y el ingreso de humedad de ambos océanos, producirán chubascos y lluvias puntuales fuertes que se acompañarán de descargas eléctricas y posible caída de granizo en entidades del norte y centro del territorio mexicano, incluido el Valle de México, siendo puntuales muy fuertes en San Luis Potosí, Hidalgo y Querétaro. Por su parte, el ingreso de aire húmedo del Mar Caribe generará chubascos en el oriente de la Península de Yucatán. Finalmente, continuará el ambiente vespertino cálido a muy caluroso con temperaturas superiores a los 30°C en la mayor parte del país y con temperaturas máximas extremadamente calurosas, mayores a 45 °C, en zonas de Baja California y Sonora.

Nota: para mayor información del **ciclón tropical "Blas"** del Océano Pacífico, consultar el aviso del Servicio Meteorológico Nacional (SMN), a través de: <https://smn.conagua.gob.mx/es/pronosticos/avisos/aviso-de-ciclón-tropical-en-el-oceano-pacifico>

Las lluvias se acompañarán de descargas eléctricas, vientos fuertes y probable caída de granizo.

Intervalo de chubascos con lluvias puntuales fuertes (25-50mm):


Tamaulipas, Guanajuato, Tlaxcala, **Morelos**, Estado de México y Ciudad de México.

Temperaturas Máximas de 30-35 °C:

Durango, Zacatecas, San Luis Potosí, Jalisco, Michoacán, Guerrero, Chiapas, Veracruz, Tabasco y Quintana Roo.

Pronóstico en región Mesa Central:

Cielo nublado la mayor parte del día. Bancos de niebla al amanecer en zonas altas de la región y probabilidad de lluvia ligera en las primeras horas de la mañana. Ambiente matutino fresco, siendo frío en zonas altas de Hidalgo, Puebla y Tlaxcala. **Por la tarde lluvias puntuales intensas** en zonas de Puebla, muy fuertes en Hidalgo y Querétaro **y fuertes en** Guanajuato Tlaxcala y **Morelos**; todas con descargas eléctricas y posible caída de granizo, las cuales podrían generar deslaves e inundaciones.



<http://ssm.gob.mx>



Servicios de Salud Morelos



@MorelosSalud

Callejón Borda N°3 Col. Centro C.P. 62000
Teléfono (777) 312 62 31 / 314 33 36 ext. 222

**Calle Gómez Azcárate No. 205, Col. Lomas de la Selva
C.P. 62270, Cuernavaca, Morelos. Tel.: 777 102 25 56**

INFORME DE MONITOREO VOLCÁNICO Y SISMOLÓGICO

Fecha: 15/06/2022

Semana N° 24

Coordinación de Vigilancia Epidemiológica

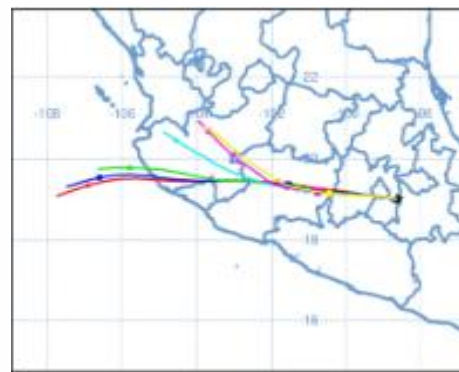
Fuente: Servicio Sismológico Nacional, UNAM. / Centro nacional de Prevención de Desastres (CENAPRED)-SEGOB, SENEAM-SCT y NOAA.

En las últimas 24 horas, mediante los sistemas de **monitoreo del volcán Popocatepetl**, se detectaron **6 exhalaciones de baja intensidad, acompañadas de vapor de agua y gases volcánicos**. Al momento de este reporte, **no se observa al volcán debido a nublados en la zona, sin embargo durante las primeras horas se observó con una emisión de vapor de agua y gases volcánicos**.

NIVEL DE ALERTA	SEMAFORO	AMARILLO-FASE 2	RECOMENDACIONES PARA LA FASE AMARILLO FASE 2
	<p>El volcán presenta incremento en su actividad, con explosiones esporádicas:</p> <ul style="list-style-type: none"> Pluma continua de vapor de agua y gas. Caída de ceniza leves a moderadas en poblaciones cercanas. Lanzamiento de fragmentos incandescentes y posibilidad de flujos piroclásticos de corto alcance asociado a las explosiones. Crecimiento y destrucción de domos de lava. Flujos de lodo o escombros de corto alcance. 		
			<ol style="list-style-type: none"> Continuar con el radio de seguridad de 12 km, por lo que la permanencia en esa área no está permitida. Controlar el tránsito entre Santiago Xalitlintla y San Pedro Nexapa, vía Paso de Cortés. A las autoridades de Protección Civil, mantener sus procedimientos preventivos, de acuerdo con sus planes operativos. A la población se le recomienda eleva la atención a los avisos de las autoridades de su localidad y se exhorta a no acercarse al volcán, y mucho menos al cráter. Mantenerse fuera de cañadas ante posibles flujos de lodo, principalmente en temporada de lluvias.

PRONOSTICO DE CAIDA DE CENIZA

En caso de una exhalación de ceniza volcánica, **el pronóstico de trayectoria hacia el oeste**, (simulando exhalación cada hora en las próximas 6 horas) a su paso por la zona oeste del estado de Puebla; zona sureste, centro-sur y oeste-suroeste del Estado de México; **zona noreste, norte y noroeste del estado de Morelos**; zona sur de la Ciudad de México y zona este, centro y oeste del estado de Michoacán, para las **primeras 12 horas de pronóstico**, (09:00 a las 21:00 hora local). Posteriormente para las últimas 12 horas de pronóstico, (21:00 a las 09:00 hora local del día siguiente), continuarán en la zona centro, oeste y noroeste del estado de Michoacán; zona sureste, centro, sur, oeste y suroeste del estado de Jalisco; zona noreste y norte del estado de Colima y Oceano Pacifico.



SISMOS	<p>Se registró sismo de magnitud de 4.1 grados Richter, a las 10:12:56 hrs con localización del epicentro a 29 km al sureste de San Marcos, Guerrero.</p> <p>NO PERCIBIDO EN EL ESTADO DE MORELOS.</p>	
	<p>REPORTE DE DAÑOS A LA POBLACION</p> <p>PROTECCIÓN CIVIL</p> <p>Sin reporte de daños a la población ni a la infraestructura en salud.</p>	



<http://ssm.gob.mx>



Servicios de Salud Morelos



@MorelosSalud

Callejón Borda N°3 Col. Centro C.P. 62000
Teléfono (777) 312 62 31 / 314 33 36 ext. 222

**Calle Gómez Azcárate No. 205, Col. Lomas de la Selva
C.P. 62270, Cuernavaca, Morelos. Tel.: 777 102 25 56**

INFORME DE MONITOREO DE TEMPERATURAS Y CALIDAD DEL AIRE

Fecha: 15/06/2022

Semana N° 24

Coordinación de Vigilancia Epidemiológica

Fuente: Comisión Estatal de Agua (CEAGUA)

**PRONOSTICO DE TEMPERATURAS POR
MUNICIPIO**

Municipio	Min.	Max.	Municipio	Min.	Max.
Amacuzac	17°	35°	Tepalcingo	20°	33°
Cuautla	18°	31°	Ayala	16°	35°
Jiutepec	16°	30°	Huitzilac	07°	22°
Temixco	18°	35°	Tepoztlán	15°	34°
Tlaltizapan	18°	36°	Zacualpan	14°	29°
Axochiapan	19°	36°	Tlalquitenango	20°	37°
Cuernavaca	14°	29°	Puente de Ixtla	19°	37°
Jojutla	20°	37°			

**TEMPERATURAS MÁXIMAS Y MÍNIMAS,
ULTIMAS 24 HRS**

Mínimas

Huitzilac	07° 22°
Tetela del Volcán	11° 23°
Totolapan	14° 24°
Ocuituco	13° 25°

Máximas

Tlalquitenango	20° 37°
Jojutla	20° 37°
Axochiapan	19° 36°
Zacatepec	20° 30°

CALIDAD DEL AIRE

ÍNDICE AIRE Y SALUD

Estación de Monitoreo Cuernavaca Centro, Morelos

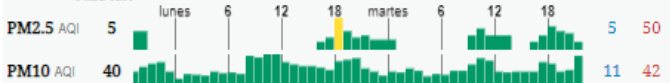
40

Bueno

Updated on Tuesday 23:00

Primary pollutant: pm10

Current Past 48 hours data



**NIVEL DE RIESGO
ASOCIADO**

Bajo

**Se considera que
el riesgo es
mínimo.**

RECOMENDACIONES

**GRUPOS
SENSIBLES**

**PARA TODA
LA
POBLACIÓN**

**Disfruta las
actividades al aire
libre.**



<http://ssm.gob.mx>



Servicios de Salud Morelos



@MorelosSalud

Callejón Borda N°3 Col. Centro C.P. 62000
Teléfono (777) 312 62 31 / 314 33 36 ext. 222

**Calle Gómez Azcárate No. 205, Col. Lomas de la Selva
C.P. 62270, Cuernavaca, Morelos. Tel.: 777 102 25 56**

INFORME DE MONITOREO EPIDEMIOLÓGICO

Fecha: 15/06/2022

Semana N° 24

Coordinación de Vigilancia Epidemiológica

Fuente: Jurisdicciones Sanitarias del estado de Morelos.

JURISDICCION SANITARIA I:

👉 SIN EVENTOS EXTRAORDINARIOS.

JURISDICCION SANITARIA II:

👉 SIN EVENTOS EXTRAORDINARIOS.

JURISDICCION SANITARIA III:

👉 SIN EVENTOS EXTRAORDINARIOS.



<http://ssm.gob.mx>



Servicios de Salud Morelos



@MorelosSalud

Callejón Borda N°3 Col. Centro C.P. 62000
Teléfono (777) 312 62 31 / 314 33 36 ext. 222

**Calle Gómez Azcárate No. 205, Col. Lomas de la Selva
C.P. 62270, Cuernavaca, Morelos. Tel.: 777 102 25 56**